

Regulativ for kommunevandløbet

Tarm Møllebæk

Vandløbsområde: Tarm Bybæk, Skjern Å

Ringkøbing-Skjern Kommune

Indholdsfortegnelse

Afsnit		Side
	Forord	3
1.	Grundlaget for regulativet	4
2.	Betegnelse af vandløbet	4
3.	Vandløbets fysiske rammer og dimensioner	5
4.	Bygværker og underføringer	8
5.	Administrative bestemmelser	10
6.	Bestemmelser om sejlads	11
7.	Bredejerforhold	11
8.	Vedligeholdelse	12
	8.1. Generelt	12
	8.2. Grødeskæring	13
	8.3. Kant- og bredvegetation, træer og buske m. v.	14
	8.4. Oprensning	14
9.	Tilsyn	14
10.	Revision	15
11.	Regulativets ikrafttræden	15
Bilag:	1. Redegørelse	
	2. Oversigtskort 1 : 10.000	

Forord

Dette regulativ danner retsgrundlaget for administrationen af nærværende kommunevandløb.

Administrationen af vandløbet skal tillige ske ud fra de til enhver tid fastsatte bestemmelser der fremgår af vedtagne Vandplaner.

Regulativet består af skematiske oplysninger og tekstdele, der omfatter bestemmelser for vandløbets fysiske tilstand, vandafledningsevne og dimensioner, samt vandløbsmyndighedens og lodsejernes forpligtigelser og rettigheder. Hertil hører et kortmateriale, med angivelse af vandløbets beliggenhed m. v.

Derudover er der som bilag lavet en redegørelse, der beskriver grundlaget for, og konsekvenserne af regulativets bestemmelser.

Siden regulativets vedtagelse, kan der være sket ændringer og tilføjelser. Forespørgsler herom samt spørgsmål om regulativet kan rettes til:

Ringkøbing-Skjern Kommune
Land, By og Kultur
Toften 6
6880 Tarm

Tlf: 9974 2424

E-mail: post@rksk.dk

1. Grundlaget for regulativet

Vandløbet er optaget som kommunevandløb i Ringkøbing-Skjern Kommune.

Ringkøbing-Skjern kommune er vandløbsmyndighed for vandløbet.

Ifølge vandløbsloven skal det tilstræbes, at vandløb kan benyttes til afledning af vand, og fastsættelse af og gennemførelse af foranstaltninger efter loven skal ske under hensyntagen til de miljømæssige krav, som fastsættes i henhold til anden lovgivning.

Regulativet er udarbejdet på følgende grundlag:

1. Regulativ stadfæstet af Ringkøbing Amtsråd den 28. februar 1889.
2. Regulativ stadfæstet af Ringkøbing Amtsråd den 26. februar 1953 1889
3. Kendelse for Nærild Dambrug af 23. april 1957
4. Afvandingskommissionskendelse af 19. november 1974 om Skjernådal
5. Restaureringsprojekt ved tidligere Blåkilde dambrug af 19. marts 1996
6. Regulativ vedtaget af Egvad Kommune den 8. december 1998 - herunder opmåling af vandløbet i forbindelse med udarbejdelse af regulativet

I Vandplan 2010 er vandløbets tilstand angivet således:

Strækning st. 0 - st. 6750. Faunaklasse 4. Målet er fastsat til faunaklasse 5.

Strækning st. 6750 - st. 10540. Faunaklasse 7. Målet er opfyldt.

Strækning st. 10540 - st. 14654. Faunaklasse 6. Målet er opfyldt.

Dette regulativ erstatter alle tidligere regulativer, kendelser, forlig, m. v. for så vidt bestemmelser heri er berørt af regulativet.

2. Betegnelse af vandløbet

Regulativet omfatter vandløbsstrækningen fra kommunegrænsen ind til Varde Kommune, hvor vandløbet begynder på matr. nr. 2g, Østergård Hgd., Lyne, ca. 1070 m nordøst for ejendommen Ravnkjær, til udløbet i Tarm Bybæk.

Regulativet omfatter 14654 m vandløb.

Vandløbets beliggenhed m. v. fremgår af vedlagte kortmateriale.

3. Vandløbets fysiske rammer

Vandløbet er stationeret nedstrøms fra begyndelsespunktet til udløbet. Stationeringen svarer til afstanden i meter fra begyndelsespunktet. Stationering af bygværker angiver midte heraf. Tal i parentes angiver en vis usikkerhed på stationeringen.

Når der i det følgende anvendes betegnelsen højre og venstre side (h.s / v.s.) svarer det til, at vandløbet ses i nedstrøms retning (med strømmen). Tilsvarende angiver forkortelserne o. s. og n. s. henholdsvis opstrøms og nedstrøms.

Samtlige koter refererer til DVR90 (Dansk Vertikal Reference)

Kommunalbestyrelsen har besluttet, at vandløbets vedligeholdelse skal ske på basis af vandløbets dynamiske skikkelse, men således at vandføringen svarende til den fastsatte skikkelse ikke forringes. Det vil sige, at det tillades vandløbet at videreudvikle sig ud fra dets naturlige evne til at slynge sig.

Af hensyn til opfyldelse af målsætningen, tilstræbes det, at vandløbet henligger i en tilstand med varierende bund- og dybdeforhold.

Derfor anses vandløbets skikkelse også at være overholdt, såfremt vandføringsevnen er lige så god som i et vandløb med den anførte regulativmæssige skikkelse og et skråningsanlæg på 1.

Dimensioner

Stationering m.	Betegnelse	Bundkote DVR90 m.	Fald 0/00	Bundbredde m.	Bemærkning
0	Begyndelsespunkt			x	Indløbsside af rørbro
6	Bro	31,94	x 6,8		
324	Bro	29,78	x 6,4	0,50	Skærbækvej
430	Tilløb h.s.	29,10	x	x	
598	Bro		5,1		
(611)	Underføring				
765		27,40	x 3,7	0,70	
927		26,80	x 3,1		
1058		26,40	x		
1092	Tilløb h.s.		7,6		
1096	Bro	26,11	x 5,8	x	
1309		24,87	x 3,0	1,00	
1447	Bro	24,45	x	x	

Stationering m.	Betegnelse	Bundkote DVR90 m.	Fald 0/00	Bundbredde m.	Bemærkning
1447	Bro	24,45	x 3,5	x 1,00	
1696	Tilløb v.s.			x	
1745		23,40	x 1,0		
1998	Bro	23,15	x 2,4		Østergårdevej
2491		21,97	x	1,20	
2630	Bro		1,0		
2667		21,80	x 3,7		
2845		21,15	x 1,5		
3101	Tilløb v.s.	20,76	x	x	Østergårde Bæk
3158	Bro	20,71	x		Nærildvej
(3169)	Underføring		3,9		
3303		20,15	x 4,3		
3407		19,70	x		
3666	Tilløb v.s.		1,7	1,40	
3992	Stemmeværk	18,71 18,10	x x 3,3		
4061	Bro	17,88	x		
(4065)	Underføring		2,9		
4398	Bro				
4453		16,76	x	x	
4462	Tilløb v.s.				
4777	Spang		1,4		
(5115)	Underføring				
5126	Bro	15,85	x 1,6		Grønsigvej
5552		15,15	x 2,4		
5811		14,52	x 0,6	1,50	
6025	Bro	14,40	x 1,5		Vardevej
6527		13,65	x 2,3		
7290		11,90	x 0,7		
7693		11,60	x 1,6	x 2,00	
8413		10,48	x	x	

Stationering m.	Betegnelse	Bundkote DVR90 m.	Fald 0/00	Bundbredde m.	Bemærkning
8413		10,48	x 1,1	x	
8701 (8705)	Bro Underføring	10,16	x 2,8		Varisbølvej
8794		9,90	x 1,6	2,00	
9164		9,30	x		
9480	Tilløb h.s.		1,1		
9526		8,90	x		
9595	Spang		0,8		
10045	Bro	8,50	x 1,4	x	
10376		8,05	x 17,7		Stryg
10407		7,50	x 1,2		
10459		7,44	x 7,2		Stryg
10509		7,08	x 0,6		
10559		7,05	x 13,2	2,50	Stryg
10578		6,80	x		
10630	Spang		1,9		
11108	Bro				
11306		5,40	x 10,0		Stryg
11326		5,20	x		
11372	Spang		1,8		
11518	Bro				
11608		4,69	x		
11830	Bro		0,6		
11930		4,50	x 9,1	x	Stryg
11941		4,40	x		
12014			2,1		
12111		4,05	x		
12163	Spang				
12200 (12205)	Bro Underføring		1,0		Blåkildevej
12239		3,93	x 7,4	2,00	Stryg
12292		3,54	x 0,6		
12346		3,51	x		

Stationering m.	Betegnelse	Bundkote DVR90 m.	Fald 0/00	Bundbredde m.	Bemærkning	
12346		3,51	x 5,6		Stryg	
12414	Tilløb h.s. Bro	3,13	x	x		
12418			0,6			
12541						
12558			3,04	x 10,0		
12596			2,66	x		
(12819)	Underføring					Tarmvej Cykelsti
(13337)	Underføring					
13435	Bro		0,6			
13450	Bro					
13483		2,13	x 5,7	2,00	Stryg	
13551		1,74	x		Regnvandsledning	
13611	Tilløb h.s.		0,6			
13833		1,57	x 6,5			
13893		1,18	x		Stryg	
14012	Tilløb h.s.		0,6		Regnvandsledning	
(14045)	Underføring				Stryg	
14082		1,07	x 5,6			
14152		0,68	x			
(14342)	Underføring		0,6		Stryg	
14654	Udløb	0,39	x	x		Tarm Bybæk

Af hensyn til opfyldelse af målsætninger og faunaklasser, tilstræbes det, at vandløbet henligger i en tilstand med varierende bund- og dybdeforhold.

Derfor anses vandløbets skikkelse også at være overholdt, såfremt vandføringsevnen er lige så god som i et vandløb med den anførte regulativmæssige skikkelse og et skråningsanlæg på 1.

4. Bygværker

Broer og spange

Beliggenhed (station) m.	Type	Længde (vejbredde) m.	Dimension (vandslug) m.	Ejerforhold	Bemærkning
6	Bro	12,0	Ø 0,40	Privat	Skærbækvej
324	Bro	6,0	Ø 0,60	Privat	
598	Bro	11,0	Ø 0,90	Kommunal	
1096	Bro	5,0	Ø 1,00	Privat	
1447	Bro	6,0	Ø 0,80	Privat	

Beliggenhed (station) m.	Type	Længde (vejbredde) m.	Dimension (vandslug) m.	Ejerforhold	Bemærkning	
1998	Bro	5,0	2,50	Kommunal	Østergårdevej	
2630	Bro	5,0	1,50	Privat		
3158	Bro	6,0	3,15	Kommunal	Nærildvej	
4061	Bro	4,0	2,00	Privat		
4398	Bro	5,3	-	Privat	Grønsigvej Vardevej Varisbølvej	
4777	Spang	1,0	-	Privat		
5126	Bro	6,0	3,00	Kommunal		
6025	Bro	14,0	7,25	Vejdirektoratet		
8701	Bro	6,0	5,25	Kommunal		
9595	Spang	1,3	-	Privat		
10045	Bro	2,6	1,5 + 2,0	Privat		
10630	Spang	1,3	-	Privat		
11108	Bro	5,3	6,00	Privat		
11372	Spang	1,2	-	Privat		
11518	Bro	5,3	6,00	Privat	Blåkildevej	
11830	Bro	5,3	6,00	Privat		
12163	Spang	1,3	-			
12200	Bro	5,0	6,00	Kommunal		
12541	Bro	4,0	3,00	Privat		
13435	Bro	11,0	8,00	Kommunal		Tarmvej
13450	Bro	4,0	9,00	Kommunal		Cykelsti

Underføringer

Beliggenhed (station) m.	Type	Bemærkning
(611)	Vand	
(3169)	Vand	
(4065)	Kabel	
(5115)	Vand	
(8705)	Vand	
(12205)	Kabel	
(12819)	Vand	
(13337)	Kabel	
(14045)	Spildevand	
(14342)	Vand	

Stemmeværker, flodemål, styrt, m. v.

Beliggenhed (station) m.	Type	Bemærkning
3992	Stemmeværk for Nærild Dambrug	*
*	Flodemålsmærket er anbragt på stemmeværkets vestre fløjmur, og har kote 19,47 m.	

5. Administrative bestemmelser

1

Vandløbets administreres af Ringkøbing-Skjern Kommune.

2

Vandløbets vedligeholdelse påhviler Ringkøbing-Skjern kommune

3

Bygværker - såsom stryg og lignende - der er udført af hensyn til vandløbet, vedligeholdes som dele af dette.

Faskiner og andre sikringsarbejder evt. udført i forbindelse med vandløbets tidligere regulering, vil kun blive vedligeholdt i det omfang vandløbsmyndigheden skønner, at de aktuelle forhold er til skade for vandløbet.

4

Vedligeholdelse af øvrige bygværker såsom broer, overkørsler, spange, underføringer m. v. påhviler de respektive ejere. Bygværker der ikke vedligeholdes eller forfalder, kan fjernes eller istandsættes på kommunens foranledning og på ejerens bekostning, jf. vandløbslovens kap. 11.

Sikring af bygværker - herunder omlægning af underføringer - som følge af erosioner i vandløbets bund eller sider påhviler de respektive ejere, og kan udføres efter tilladelse fra kommunen.

Fjernelse af slam, afskåret grøde og andet, der ophober sig ved eller i ovennævnte bygværker, påhviler de respektive ejere, jf. vandløbslovens § 27, stk. 4.

5

Anlæg eller ændring af broer, spange overkørsler, underføringer el.lign. må ikke ske uden kommunalbestyrelsens godkendelse.

6

Eksisterende stryg og/eller gydebanks kan suppleres med yderligere stensikring eller gydegrus. Suppleringen må ikke give anledning til forringelser i afstrømningsforholdene op- eller nedstrøms herfor.

7

Hvis vandløbet, bygværker eller andre anlæg ved vandløbet beskadiges eller der foretages foranstaltninger i strid med nærværende regulativ eller vandløbsloven, kan vandløbsmyndigheden give påbud om at genoprette den tidligere tilstand. Er påbud ikke efterkommet indenfor den fastsatte frist, kan vandløbsmyndigheden foretage det fornødne på den forpligtigedes regning, jf. vandløbslovens § 54.

Hvis der er fare for, at der kan ske betydelig skade på grund af usædvanlige nedbørsforhold eller andre udefra kommende usædvanlige begivenheder, kan vandløbsmyndigheden foretage det fornødne uden påbud og på den forpligtigedes regning, jf. vandløbslovens § 55.

6. Bestemmelser om sejlads

1

Sejlads er kun tilladt på strækningen fra st. 1998 (Østergårdevej) til udløbet st. 14654.

2

Sejladsen er kun tilladt med småfartøjer som robåde, kajaker, kanoer og lignende uden brug af motor.

3

Sejladsen må kun ske i perioden 16. juni til og med 28. (29.) februar fra kl. 7 til solnedgang, dog ikke længere end til kl. 20.

4

Retten til sejlads giver ikke adgang til at betræde andres ejendom ud over, hvad der er tilladt i henhold til naturbeskyttelsesloven.

5

Kommunalbestyrelsen kan fastsætte en øvre grænse for tilladelig antal af fartøjer på vandløbet. Erhvervsmæssig udlejning af kanoer el. lign. kan ikke ske uden forudgående tilladelse fra kommunalbestyrelsen.

6

I særlige tilfælde kan kommunalbestyrelsen efter ansøgning tillade kortvarige undtagelser fra sejladsbestemmelserne, hvis formålet er af, eller bærer præg af, almennyttig karakter.

7

Begrænsningen i sejladsretten gælder ikke for:

- Vandløbsmyndighedens sejlads i forbindelse med vedligeholdelse og tilsyn.
- Fiskerikontrollens udøvelse af kontrolopgaver
- Personer eller foreninger, der med tilladelse fra fiskerimyndighederne udøver fiskepleje o. l. i vandløbet.

Til sejlads af ovennævnte karakter må der benyttes grødeskærerbåde og småfartøjer med motor.

7. Bredejerforhold

1

Dyrkning, jordbehandling, terrænændring, anbringelse af kreaturhegn må i landzone ikke foretages nærmere vandløbets øverste skråningskant end 2 m, jf. vandløbslovens § 69.

Af hensyn til vedligeholdelsesarbejdet har ejeren eller brugeren pligt til at fjerne kreaturhegn eller lignende langs med vandløbet senest 2 uger efter, at dette er meddelt fra vandløbsmyndigheden.

2

Udløb fra drænledninger skal udføres og vedligeholdes således, at de ikke gør skade på vandløbets skrånninger.

3

Vandløbsmyndigheden kan påbyde, at skyggegivende træer og buske langs vandløbet indtil 2 m ind fra øverste skråningskant skal bevares. Hvor der gives et sådant påbud påhviler vedligeholdelsen og udgiften hertil vandløbsmyndigheden. Hvis beplantningen er til hinder for evt. maskinel vedligeholdelse af vandløbet, kan vandløbsmyndigheden foretage nødvendig udtynding.

4

Ejere eller brugere af arealer langs vandløbet, skal uden erstatning tåle de fornødne vedligeholdelsesarbejders udførelse, herunder transport af materialer og maskiner samt disses arbejde langs vandløbets bredder. Arbejdsbæltet bliver normalt ikke over 8 m bredt.

Bygninger, bygværker, faste hegn, beplantninger, udgravninger og lignende må ikke uden kommunens tilladelse anbringes vandløbets øverste skråningskant nærmere end 8 m og rørledningers midte nærmere end 5 m. Træer og buske med særlig vandsøgende rødder, som f. eks. pil og poppel, skal anbringes i en større afstand og sådan, at der ikke kan ske indtrængning af rødder i rørene.

Kommunen kan kræve, at nye tilløb, og tilløb der reguleres, skal forsynes med en 5 m bred overkørsel ved udløbet til brug for transport af materiel, der bruges ved vandløbets vedligeholdelse.

5

Der skal, i henhold til afstandskravene herfor, opsættes forsvarligt kreaturhegn på arealer, der bruges til afgræsning for løsgående husdyr, hvis disse medfører skader på vandløbet eller dets omgivelser. Tvivlstilfælde afgøres af kommunalbestyrelsen.

6

Vandløbet må ikke tilføres faste stoffer, haveaffald, spildevand, gødning, sprøjtemidler eller andre væsker, der kan forurene eller foranledige aflejringer i vandløbet.

Ved spuling af dræn eller anden aktivitet må det okkerholdige vand ikke tilledes vandløbet, men skal enten samles op, eller pumpes op og spredes på de tilstødende marker.

7

De tilgrænsende lodsejere kan uden tilladelse pumpe vand op fra vandløbet til husdyrvanding med mulepumpe, vindpumpe eller lignende.

8. Vedligeholdelse

1

Generelt

Vandløbet foranstaltes vedligeholdet af Ringkøbing-Skjern Kommune der som vandløbsmyndighed afgør, om vedligeholdelsen skal udføres i entreprise eller ved egen foranstaltning.

Ved tilrettelæggelse af vedligeholdelsesarbejdet skal de ulemper som ejere og brugere skal tåle, søges ligeligt fordelt på begge sider af vandløbet.

Lodsejere eller andre med interesse i vandløbet, der finder dets vedligeholdelsestilstand eller specielle forhold vedrørende vandløbet utilfredsstillende, kan rette henvendelse til vandløbsmyndigheden.

2

Grødeskæring

Vandløbet er inddelt i flere strækninger med hensyn til grønnskæring.

Strækningen fra st. 0 til st. 8701 (Varisbølvej)

Der skæres grøde efter behov, normalt 1 gang årligt. Grøden skæres i en bugtet strømrønde, således at der strækingsvis efterlades grødebræmmer i den ene eller begge sider af vandløbet, hvor vandføringsevnen tillader det. På strækninger af vandløbet der eventuel er bredere end de regulativmæssige bestemmelser, må bredden af den afskårne grøde dog højst udgøre 2/3 af den regulativmæssige bundbredde.

Strækningen fra st. 8701 (Varisbølvej) til st. 14654

Der skæres grøde efter behov, normalt 1 gang årligt. Grøden skæres i en bugtet strømrønde, således at der efterlades grødepartier og grødebræmmer langs vandløbets sider. På strækninger af vandløbet der eventuel er bredere end de regulativmæssige bestemmelser, må bredden af den afskårne grøde dog højst udgøre 2/3 af den regulativmæssige bundbredde.

Grøde der skæres, skal så vidt muligt skæres i bund samt følge vandløbets dybeste steder.

Hvis de miljømæssige forhold taler for det, og det ikke er i strid med, eller til væsentlig gene for de afvandingsmæssige forhold, kan grønnskæring undlades helt eller delvist.

Efter anmodning kan der undtagelsesvis iværksættes ekstra grønnskæring på udvalgte strækninger, hvis stor grødevækst, sammenholdt med den aktuelle afstrømning, forårsager en højere vandstand end normalt.

Grønnskæring foretages med grønnskærerbåd, mejekurv, le eller lignende håndbåret redskab.

Hvor vandløbet skæres med le eller håndbåren motorredskab, kan grønnskæring helt eller delvis udføres med mejekurv, hvis tilgroning af vandløbet sker med arter, der umuliggør eller er urimelig svære at skære som håndarbejde.

Ejeren eller brugeren af de tilstødende arealer er pligtige til at modtage afskåret grøde. Såfremt vandløbsmyndigheden vælger at lade grøden drive sammen til opsamling på hensigtsmæssige steder, og den samlede grødemængde er ud over hvad der umiddelbart kan oplægges, vil den blive fjernet.

Hvor adgangsforhold, terrænforhold, bundforhold, lovlige beplantninger el. lign. forhindrer eller besværliggør arbejdet langs den ene side af vandløbet, kan arbejdet udføres fra samme side hvert år.

3

Kant- og bredvegetation, træer og buske samt fremmedlegemer

Kant- og bredvegetation skæres kun, hvor vandløbsmyndigheden skønner, at der er behov for dette, af hensyn til de afvandingsmæssige interesser eller hensynet til brinkernes stabilitet.

Nedhængende grene eller træer som er til gene for afstrømningen eller vedligeholdelsen kan fjernes.

Ejeren eller brugeren af de tilstødende arealer er pligtige til at modtage afskårne grene eller fældede træer, uanset på hvilken side af vandløbet afskæringen har fundet sted eller bevoksningen har været rodfæstet. Tilsvarende gælder for evt. fremmedlegemer opsamlet fra vandløbet.

Oplagt materiale skal fjernes af ejeren eller brugeren af de arealer hvorpå de er oplagt, og må ikke henlægges således at der er fare for, at de tilbageføres vandløbet.

4

Oprensning

Oprensning kan iværksættes, når vandløbets bund i gennemsnit ligger 15 cm over den regulativmæssige bund. Oprensning kan dog udelades såfremt vandløbets vandføringsevne er lige så god som i et vandløb med den anførte regulativmæssige skikkelse og et skråningsanlæg på 1.

Ved oprensning må der ikke graves dybere end 15 cm under den regulativmæssige bund.

Træer og buske der hindrer oprensningen kan fjernes.

Grusbanker, uanset om beliggenheden heraf er over den regulativmæssige bundkote, må ikke fjernes, ligesom overhængende brinker, der kan virke som fiskeskjul, ikke må afrettes.

Fylden fra oprensningen oplægges énsidigt skiftevis på hver sin side af vandløbet, men hvor adgangsforhold, terrænforhold, bundforhold, lovlige beplantninger e. lign. forhindrer eller besværliggør arbejdet langs den ene side af vandløbet, kan arbejdet udføres fra samme side hver gang.

Ejeren eller brugeren er pligtige til at modtage det opgravede materiale og sprede det i et ikke over 10 cm tykt lag.

Hvor der langs vandløbet findes diger, oplægges fylden på diget eller, alt efter fyldens beskaffenhed, i så tykt lag som muligt langs indvendig side af diget. Der ydes ikke erstatning for det areal, som medgår til oplægning af fylden, men vedkommende lodsejer har ret til at fjerne eller sprede den fyld, der ligger ud over digets vedtægtsmæssige dimensioner.

Det påhviler den enkelte ejer eller bruger selv at undersøge, om der er oplagt materiale eller fyld, som skal fjernes eller spredes.

9. Tilsyn

Tilsyn med vandløbet udføres af Ringkøbing-Skjern Kommune

Andre der ønsker at deltage i syn af vandløbet, kan træffe nærmere aftale herom med kommunen.

10. Revision

Dette regulativ kan til enhver tid tages op til revision, hvis der sker væsentlige ændringer i forudsætningerne eller plangrundlag herfor.

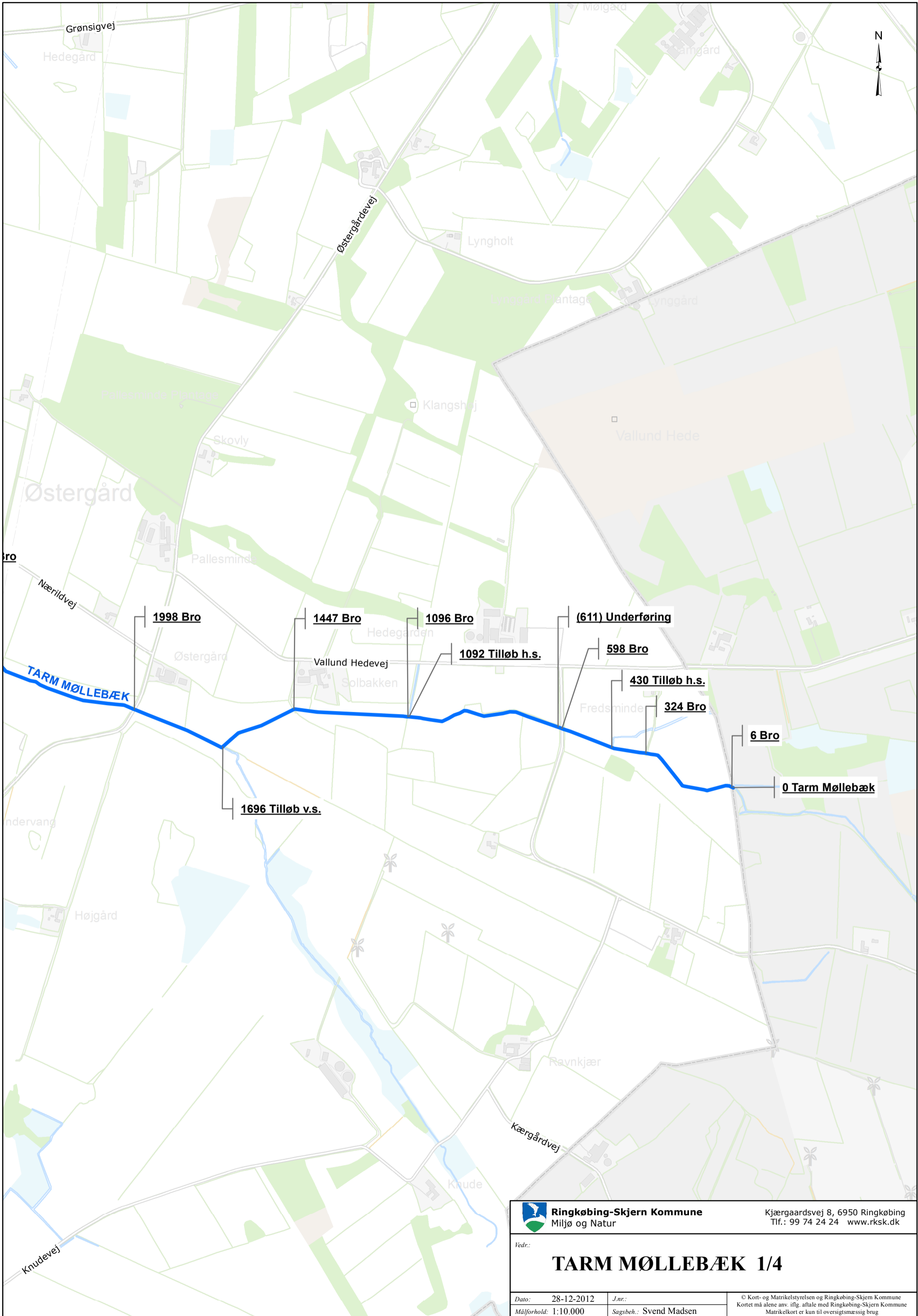
Vurdering af regulativets eventuelle revision skal senest være påbegyndt den 1. januar 2030, og under forudsætning af, at væsentlige strukturelle og/eller vedligeholdelsesmæssige ændringer har fundet sted i forhold til nærværende regulativmæssige bestemmelser, revideres dette.

11. Regulativets ikrafttræden

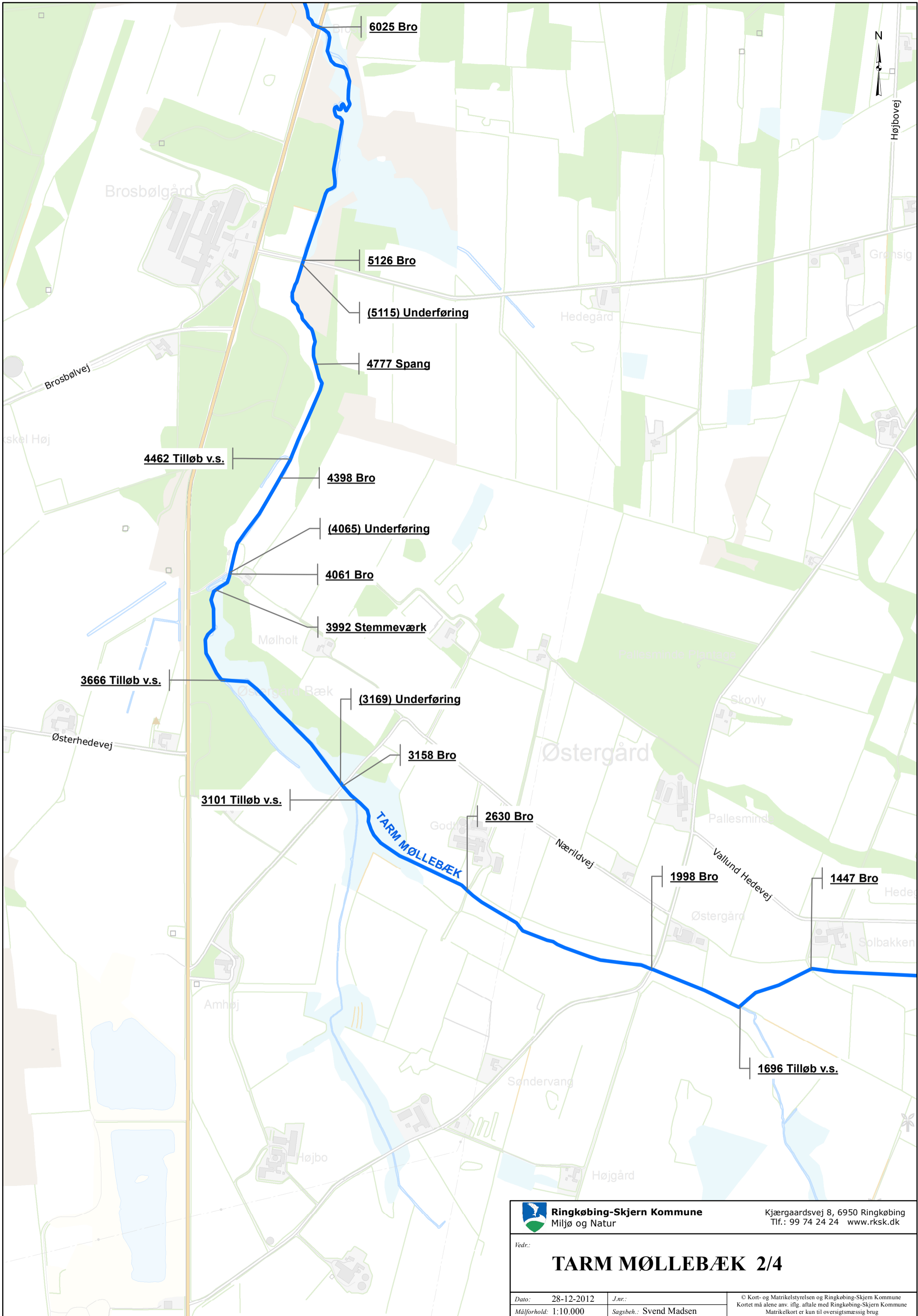
Regulativet har været bekendtgjort og fremlagt til gennemsyn i 8 uger med adgang til at indgive eventuelle indsigelser og ændringsforslag i perioden fra den 2. august 2013 til den 27. september 2013.


Regulativet er herefter endelig vedtaget af Ringkøbing-Skjern Byråd den 17. december 2013.

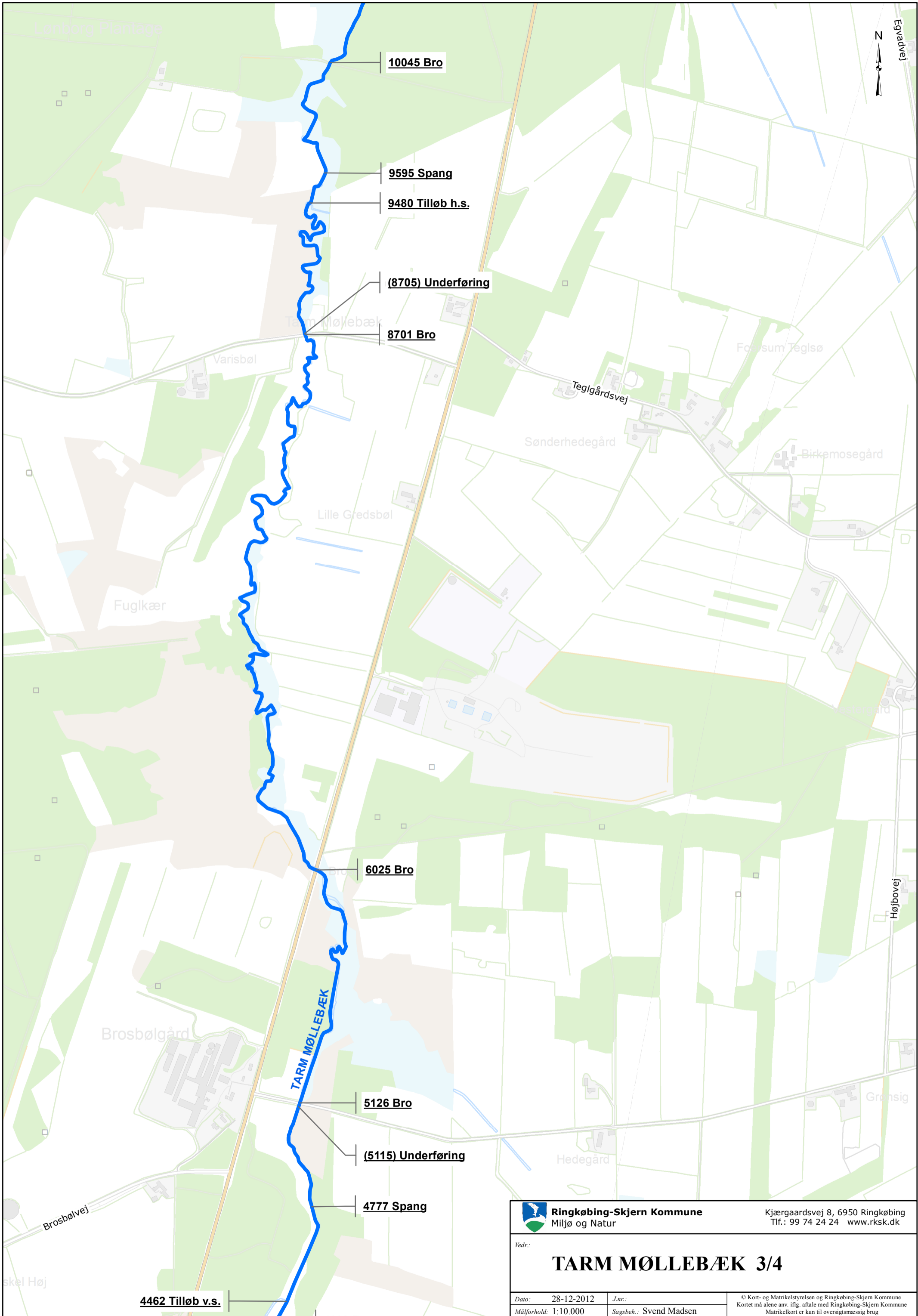
Regulativets endelige vedtagelse har været bekendtgjort i perioden fra den 7. februar 2014 til den 7. marts 2014, efter hvilken dato regulativet træder i kraft.



 Ringkøbing-Skjern Kommune Miljø og Natur		Kjærgaardsvej 8, 6950 Ringkøbing Tlf.: 99 74 24 24 www.rksk.dk
Vedr.: TARM MØLLEBÆK 1/4		
Dato: 28-12-2012	J.nr.:	© Kort- og Matrikelstyrelsen og Ringkøbing-Skjern Kommune Kortet må alene anv. iflg. aftale med Ringkøbing-Skjern Kommune Matrikelkort er kun til oversigtsmæssig brug
Målforhold: 1:10.000	Sagsbeh.: Svend Madsen	



 Ringkøbing-Skjern Kommune Miljø og Natur		Kjørgaardsvej 8, 6950 Ringkøbing Tlf.: 99 74 24 24 www.rksk.dk
Vedr.: TARM MØLLEBÆK 2/4		
Dato: 28-12-2012 Målforskel: 1:10.000	J.nr.: Sagsbeh.: Svend Madsen	© Kort- og Matrikelstyrelsen og Ringkøbing-Skjern Kommune Kortet må alene anv. iflg. aftale med Ringkøbing-Skjern Kommune Matrikelkort er kun til oversigtsmæssig brug



Lønborg Plantage

10045 Bro

9595 Spang

9480 Tilløb h.s.

(8705) Underføring

8701 Bro

Tarm Møllebæk

Varisbøl

Teglårdsvej

Fosssum Teglsø

Sønderhedegård

Birkemosegård

Lille Gredsbøl

Fuglkær

6025 Bro

TARM MØLLEBÆK

5126 Bro

(5115) Underføring

4777 Spang

Brosbølgård

Brosbølvej

Højbovej

Grønsig

Hedegård

skel Høj

4462 Tilløb v.s.

10000



Ringkøbing-Skjern Kommune
Miljø og Natur

Kjærgaardsvej 8, 6950 Ringkøbing
Tlf.: 99 74 24 24 www.rksk.dk

Vedr.:

TARM MØLLEBÆK 3/4

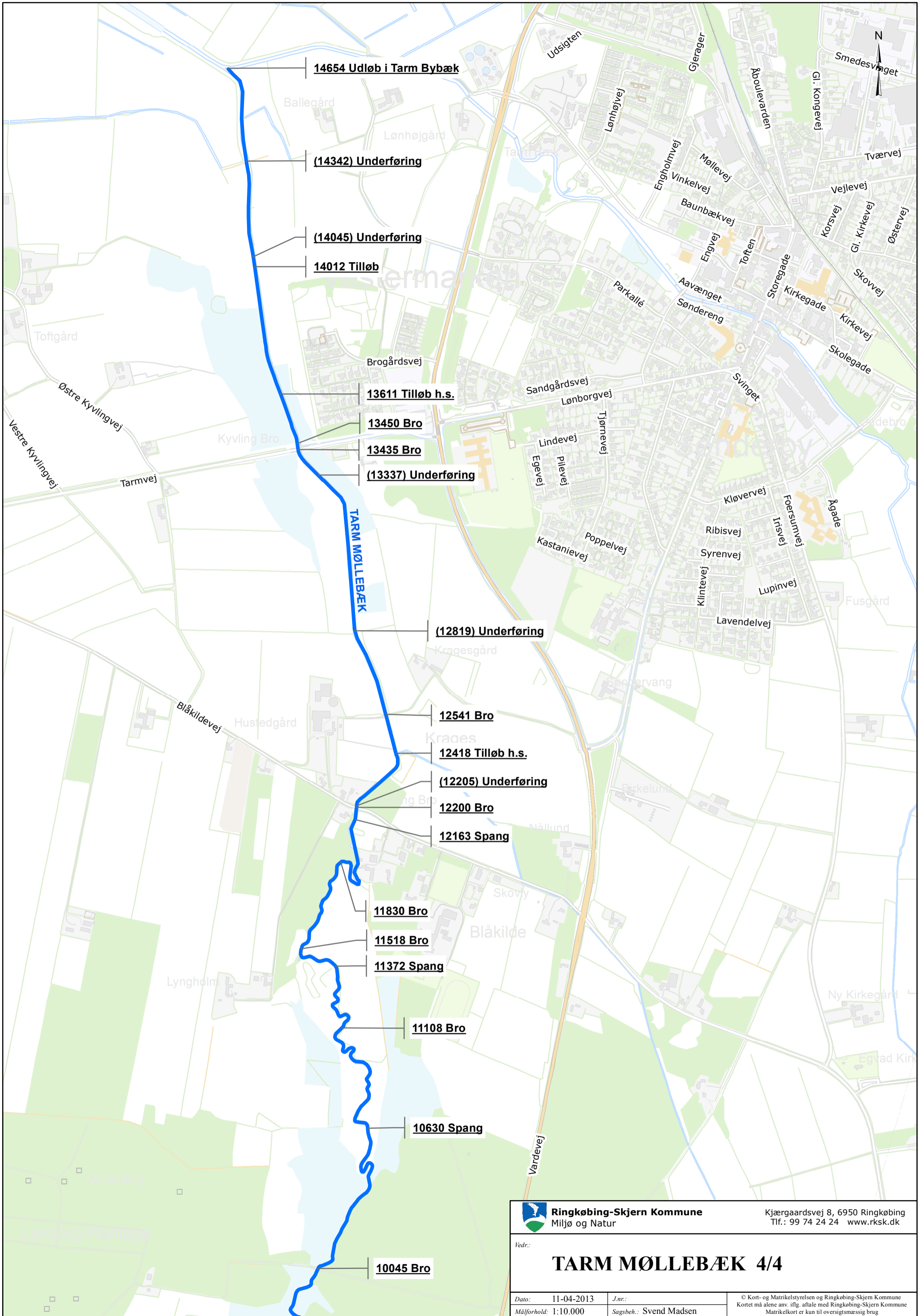
Dato: 28-12-2012


J.nr.:

© Kort- og Matrikelstyrelsen og Ringkøbing-Skjern Kommune
Kortet må alene anv. iflg. aftale med Ringkøbing-Skjern Kommune
Matrikelkort er kun til oversigtsmæssig brug

Målføhold: 1:10.000

Sagsbeh.: Svend Madsen



 Ringkøbing-Skjern Kommune Miljø og Natur	Kjærgaardsvej 8, 6950 Ringkøbing Tlf.: 99 74 24 24 www.rksk.dk	
	Vedr.: TARM MØLLEBÆK 4/4	
Dato: 11-04-2013 Målforhold: 1:10.000	J.nr.: Sagsbeh.: Svend Madsen	© Kort- og Matrikelstyrelsen og Ringkøbing-Skjern Kommune Kortet må alene anv. iflg. aftale med Ringkøbing-Skjern Kommune Matrikelkort er kun til oversigtsmæssig brug